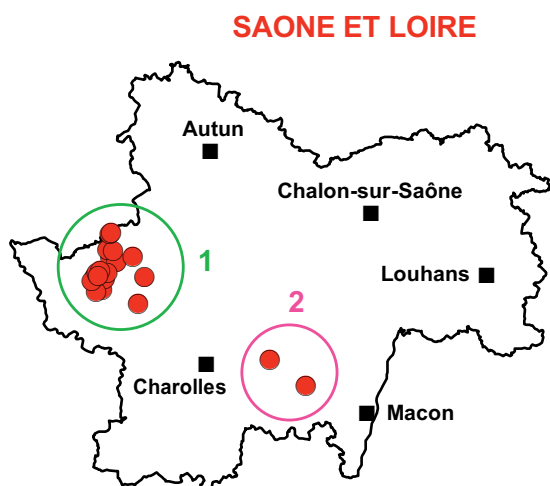


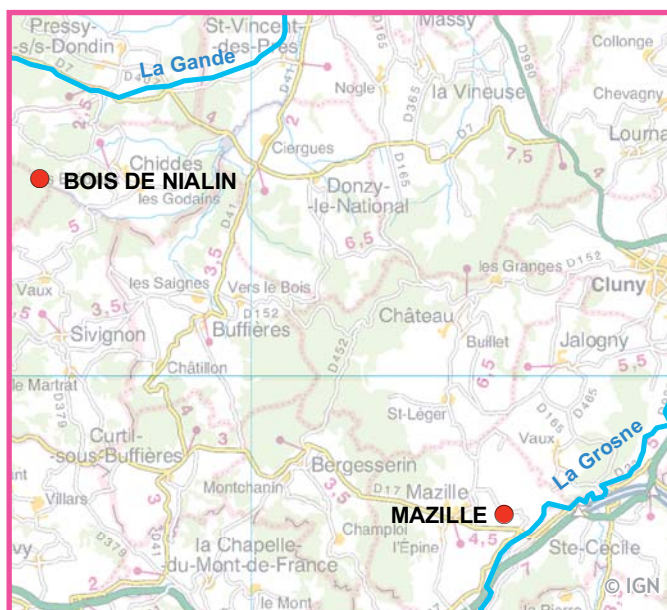
ZONE MINIERE DE LA SAONE-ET-LOIRE



1

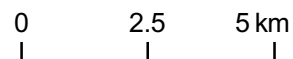


2



BD CARTHAGE® IGN © 2007 et SCAN DEPARTEMENTAL® IGN © 2005 - Les données ou cartes IGN contenues dans ces cartes sont issues des dernières éditions IGN dont les millésimes peuvent être différents.

Légende : ● Sites miniers — Principaux cours d'eau



ZONE MINIERE SAONE ET LOIRE

BATOU (LE)

LOCALISATION : ISSY L'EVEQUE (71)

DERNIER TITRE MINIER ASSOCIE : CONCESSION DE GRURY

Institution du dernier titre minier : décret du 19/11/70 pour une durée illimitée
Titulaire du dernier titre minier : CEA puis mutée à COGEMA (décret du 26/10/77)
Situation juridique du dernier titre minier : valide jusqu'en 2018

Type d'exploitation : Travaux Miniers Souterrains
Uranium extrait : 1 t
Date de début d'exploitation du site : 1953
Date de fin d'exploitation du site : 1954
Traitement du minerai sur le site : non
Stockage de résidus de traitement sur le site : non
Traitement actuel des eaux : non
Cours d'eau récepteur : absence d'information

HISTORIQUE ADMINISTRATIF DU SITE

Procédure d'arrêt des travaux dans le cadre de la Police des Mines :

Arrêté de type « premier donner acte » : arrêté préfectoral du 02/08/99
Arrêté de type « deuxième donner acte » : non

Installations Classées sur le site :

absence d'Installation Classée sur le site

Autres actes administratifs pertinents :

information non recherchée dans le cadre de cette version de l'inventaire

DISPOSITIF DE SURVEILLANCE ACTUEL : visite à l'initiative de COGEMA

CONTRAINTES LIEES AU SITE : oui dans l'arrêté préfectoral du 02/08/99

UTILISATION ACTUELLE DU SITE : Absence d'utilisation particulière.

OBSERVATIONS :

ZONE MINIERE SAONE ET LOIRE

BAUZOT

LOCALISATION : ISSY L'EVEQUE (71)



DERNIER TITRE MINIER ASSOCIE : CONCESSION DE GRURY

Institution du dernier titre minier : décret du 19/11/70 pour une durée illimitée
Titulaire du dernier titre minier : CEA puis mutée à COGEMA (décret du 26/10/77)
Situation juridique du dernier titre minier : valide jusqu'en 2018

Type d'exploitation : Travaux Miniers Souterrains + Mine à Ciel Ouvert
Uranium extrait : 54,5 t
Date de début d'exploitation du site : 1950
Date de fin d'exploitation du site : 1986
Traitement du minerai sur le site : lixiviation en tas
Stockage de résidus de traitement sur le site : non
Traitement actuel des eaux : non
Cours d'eau récepteur : rivière puis La Somme

HISTORIQUE ADMINISTRATIF DU SITE

Procédure d'arrêt des travaux dans le cadre de la Police des Mines :

Arrêté de type « premier donner acte » : dossier à réaliser
Arrêté de type « deuxième donner acte » : non

Installations Classées sur le site :

stockage de déchets industriels classé à la rubrique 167 b

Autres actes administratifs pertinents :

arrêté préfectoral du 10/11/83 et arrêté préfectoral du 04/07/97 pour l'Installation Classée

DISPOSITIF DE SURVEILLANCE ACTUEL : eau dans le cadre de l'Installation Classée

CONTRAINTES LIEES AU SITE : oui dans l'arrêté préfectoral du 04/07/97

UTILISATION ACTUELLE DU SITE : Absence d'utilisation particulière.

OBSERVATIONS :

Présence d'un stockage de déchets industriels - Installation Classée sur le carreau minier de 1958 à juillet 1969 (0,016 Mt) :

- usines de fabrication des combustibles nucléaires SICN Anecy et Veurey et CERCA Bonneuil et Romans : 48000 fûts représentant 10400t graphite, quartz, boues de sablage représentant une faible activité en U naturel,
 - usine du Bouchet : 32600 fûts représentant 5600 t de résidus de traitement de concentrés d'uranothorianite de Madagascar (stériles d'attaque, résidus de filtrations hors concentrés radifères),
 - quelques centaines de fûts contenant des terres et gravats de très faible activité provenant de l'usine pilote de traitement de combustible sur site de Fontenay-aux-Roses démantelée en 1959.
- Dossier en cours d'instruction au titre du code minier.

ZONE MINIERE SAONE ET LOIRE

BOIS DE NIALIN

BOIS DE MEGINE

LOCALISATION : **SUIN (71)**

DERNIER TITRE MINIER ASSOCIE : **EX-PEX TRAPPAN**

Institution du dernier titre minier : 22/10/1976

Titulaire du dernier titre minier : CEA

Situation juridique du dernier titre minier : renoncé le 07/02/80

Type d'exploitation : Mine à Ciel Ouvert

Uranium extrait : 11 t

Date de début d'exploitation du site : 1978

Date de fin d'exploitation du site : 1979

Traitement du minerai sur le site : non

Stockage de résidus de traitement sur le site : non

Traitement actuel des eaux : non

Cours d'eau récepteur : absence d'information

HISTORIQUE ADMINISTRATIF DU SITE

Procédure d'arrêt des travaux dans le cadre de la Police des Mines :

Arrêté de type « premier donner acte » : sans objet

Arrêté de type « deuxième donner acte » : lettre DRIRE du 21/12/79 : abandon de travaux

Installations Classées sur le site :

absence d'Installation Classée sur le site

Autres actes administratifs pertinents :

information non recherchée dans le cadre de cette version de l'inventaire

DISPOSITIF DE SURVEILLANCE ACTUEL : absence d'information

CONTRAINTES LIEES AU SITE : absence d'information

UTILISATION ACTUELLE DU SITE : Absence d'utilisation particulière.

OBSERVATIONS :

ZONE MINIERE SAONE ET LOIRE

BROAILLE

BROYE

LOCALISATION : **ISSY L'EVEQUE (71)**

DERNIER TITRE MINIER ASSOCIE : CONCESSION DE GRURY

Institution du dernier titre minier : décret du 19/11/70 pour une durée illimitée
Titulaire du dernier titre minier : CEA puis mutée à COGEMA (décret du 26/10/77)
Situation juridique du dernier titre minier : valide jusqu'en 2018

Type d'exploitation : Travaux Miniers Souterrains + Mine à Ciel Ouvert
Uranium extrait : 0,5 t
Date de début d'exploitation du site : 1949
Date de fin d'exploitation du site : 1963
Traitement du minerai sur le site : non
Stockage de résidus de traitement sur le site : non
Traitement actuel des eaux : non
Cours d'eau récepteur : absence d'information

HISTORIQUE ADMINISTRATIF DU SITE

Procédure d'arrêt des travaux dans le cadre de la Police des Mines :

Arrêté de type « premier donner acte » : arrêté préfectoral du 02/08/99

Arrêté de type « deuxième donner acte » : non

Installations Classées sur le site :

absence d'Installation Classée sur le site

Autres actes administratifs pertinents :

information non recherchée dans le cadre de cette version de l'inventaire

DISPOSITIF DE SURVEILLANCE ACTUEL : visite

CONTRAINTES LIEES AU SITE : arrêté dans l'arrêté préfectoral du 02/08/99

UTILISATION ACTUELLE DU SITE : Absence d'utilisation particulière.

OBSERVATIONS :

L'exploitant n'est plus propriétaire des terrains.

ZONE MINIERE SAONE ET LOIRE

BROSSES (LES)

LOCALISATION : NEUVY GRANDCHAMP (71) - CHAPELLE AU MANS (71)

DERNIER TITRE MINIER ASSOCIE : CONCESSION DE GRURY

Institution du dernier titre minier : décret du 19/11/70 pour une durée illimitée
Titulaire du dernier titre minier : CEA puis mutée à COGEMA (décret du 26/10/77)
Situation juridique du dernier titre minier : valide jusqu'en 2018

Type d'exploitation : Travaux Miniers Souterrains + Mine à Ciel Ouvert
Uranium extrait : 128,5 t
Date de début d'exploitation du site : 1955
Date de fin d'exploitation du site : 1986
Traitement du minerai sur le site : non
Stockage de résidus de traitement sur le site : non
Traitement actuel des eaux : non
Cours d'eau récepteur : absence d'information

HISTORIQUE ADMINISTRATIF DU SITE

Procédure d'arrêt des travaux dans le cadre de la Police des Mines :

Arrêté de type « premier donner acte » : arrêté préfectoral du 15/03/2000
Arrêté de type « deuxième donner acte » : non

Installations Classées sur le site :

absence d'Installation Classée sur le site

Autres actes administratifs pertinents :

information non recherchée dans le cadre de cette version de l'inventaire

DISPOSITIF DE SURVEILLANCE ACTUEL : visite à l'initiative de COGEMA

CONTRAINTES LIEES AU SITE : oui dans l'arrêté préfectoral du 15/03/2000

UTILISATION ACTUELLE DU SITE : Absence d'utilisation particulière.

OBSERVATIONS :

ZONE MINIERE SAONE ET LOIRE

CARTELET (LE)

LA CARTELEE

LOCALISATION : **GRURY (71)**

DERNIER TITRE MINIER ASSOCIE : CONCESSION DE GRURY

Institution du dernier titre minier : décret du 19/11/70 pour une durée illimitée
Titulaire du dernier titre minier : CEA puis mutée à COGEMA (décret du 26/10/77)
Situation juridique du dernier titre minier : valide jusqu'en 2018

Type d'exploitation : Mine à Ciel Ouvert
Uranium extrait : 12,6 t
Date de début d'exploitation du site : 1981
Date de fin d'exploitation du site : 1989
Traitement du minerai sur le site : non
Stockage de résidus de traitement sur le site : non
Traitement actuel des eaux : non
Cours d'eau récepteur : absence d'information

HISTORIQUE ADMINISTRATIF DU SITE

Procédure d'arrêt des travaux dans le cadre de la Police des Mines :

Arrêté de type « premier donner acte » : sans objet
Arrêté de type « deuxième donner acte » : arrêté préfectoral du 13/01/83 : abandon de travaux

Installations Classées sur le site :

absence d'Installation Classée sur le site

Autres actes administratifs pertinents :

information non recherchée dans le cadre de cette version de l'inventaire

DISPOSITIF DE SURVEILLANCE ACTUEL : non

CONTRAINTES LIEES AU SITE : oui dans l'arrêté préfectoral du 13/01/83

UTILISATION ACTUELLE DU SITE : Absence d'utilisation particulière.

OBSERVATIONS :

ZONE MINIERE SAONE ET LOIRE

CHEVALOT

VEILLEROT, LE CHAVELOT

LOCALISATION : UXEAU (71)

DERNIER TITRE MINIER ASSOCIE : ABSENCE D'INFORMATION

Institution du dernier titre minier : absence d'information

Titulaire du dernier titre minier : absence d'information

Situation juridique du dernier titre minier : absence d'information

Type d'exploitation : Tranchée

Uranium extrait : absence d'information

Date de début d'exploitation du site : avant 1962

Date de fin d'exploitation du site : absence d'information

Traitement du minerai sur le site : non

Stockage de résidus de traitement sur le site : non

Traitement actuel des eaux : non

Cours d'eau récepteur : absence d'information

HISTORIQUE ADMINISTRATIF DU SITE

Procédure d'arrêt des travaux dans le cadre de la Police des Mines :

Arrêté de type « premier donner acte » : sans objet

Arrêté de type « deuxième donner acte » : sans objet

Installations Classées sur le site :

absence d'Installation Classée sur le site

Autres actes administratifs pertinents :

information non recherchée dans le cadre de cette version de l'inventaire

DISPOSITIF DE SURVEILLANCE ACTUEL : absence d'information

CONTRAINTES LIEES AU SITE : absence d'information

UTILISATION ACTUELLE DU SITE : Absence d'information.

OBSERVATIONS :

ZONE MINIERE SAONE ET LOIRE

CROIX (LA)

LOCALISATION : ISSY L'EVEQUE (71)

DERNIER TITRE MINIER ASSOCIE : ABSENCE D'INFORMATION

Institution du dernier titre minier : absence d'information

Titulaire du dernier titre minier : absence d'information

Situation juridique du dernier titre minier : absence d'information

Type d'exploitation : Tranchée

Uranium extrait : absence d'information

Date de début d'exploitation du site : absence d'information

Date de fin d'exploitation du site : absence d'information

Traitement du minerai sur le site : non

Stockage de résidus de traitement sur le site : non

Traitement actuel des eaux : non

Cours d'eau récepteur : absence d'information

HISTORIQUE ADMINISTRATIF DU SITE

Procédure d'arrêt des travaux dans le cadre de la Police des Mines :

Arrêté de type « premier donner acte » : sans objet

Arrêté de type « deuxième donner acte » : sans objet

Installations Classées sur le site :

absence d'Installation Classée sur le site

Autres actes administratifs pertinents :

information non recherchée dans le cadre de cette version de l'inventaire

DISPOSITIF DE SURVEILLANCE ACTUEL : absence d'information

CONTRAINTES LIEES AU SITE : absence d'information

UTILISATION ACTUELLE DU SITE : Absence d'information.

OBSERVATIONS :

ZONE MINIERE SAONE ET LOIRE

FAYE (LA)

LOCALISATION : GRURY (71)

DERNIER TITRE MINIER ASSOCIE : CONCESSION DE GRURY

Institution du dernier titre minier : décret du 19/11/70 pour une durée illimitée
Titulaire du dernier titre minier : CEA puis mutée à COGEMA (décret du 26/10/77)
Situation juridique du dernier titre minier : valide jusqu'en 2018

Type d'exploitation : Travaux Miniers Souterrains + Mines à Ciel Ouvert (7)
Uranium extrait : 60,87 t
Date de début d'exploitation du site : 1947
Date de fin d'exploitation du site : 1984
Traitement du minerai sur le site : non
Stockage de résidus de traitement sur le site : non
Traitement actuel des eaux : non
Cours d'eau récepteur : absence d'information

HISTORIQUE ADMINISTRATIF DU SITE

Procédure d'arrêt des travaux dans le cadre de la Police des Mines :

Arrêté de type « premier donner acte » : Lettre DRIRE (*) du 16/05/91 : délaissement
arrêté préfectoral du 17/09/92 : sursis au délaissement
arrêté préfectoral du 16/03/2000 : donner acte de l'arrêt définitif de ses travaux et de la cessation d'utilisation de ses installations

Arrêté de type « deuxième donner acte » :

Installations Classées sur le site :

absence d'Installation Classée sur le site

Autres actes administratifs pertinents :

information non recherchée dans le cadre de cette version de l'inventaire

DISPOSITIF DE SURVEILLANCE ACTUEL : arrêt de la surveillance

CONTRAINTES LIEES AU SITE : oui dans l'arrêté préfectoral du 16/03/2000

UTILISATION ACTUELLE DU SITE : Absence d'utilisation particulière.

OBSERVATIONS :

(*) Information non confirmée au stade actuel de l'inventaire.

ZONE MINIERE SAONE ET LOIRE

GAULINS (LES)

LE GAULIN

LOCALISATION : NEUVY GRANDCHAMP (71)

DERNIER TITRE MINIER ASSOCIE : CONCESSION DE GRURY

Institution du dernier titre minier : décret du 19/11/70 pour une durée illimitée
Titulaire du dernier titre minier : CEA puis mutée à COGEMA (décret du 26/10/77)
Situation juridique du dernier titre minier : valide jusqu'en 2018

Type d'exploitation : Travaux Miniers Souterrains
Uranium extrait : 0,05 t
Date de début d'exploitation du site : 1953
Date de fin d'exploitation du site : 1953
Traitement du minerai sur le site : non
Stockage de résidus de traitement sur le site : non
Traitement actuel des eaux : non
Cours d'eau récepteur : absence d'information

HISTORIQUE ADMINISTRATIF DU SITE

Procédure d'arrêt des travaux dans le cadre de la Police des Mines :

Arrêté de type « premier donner acte » : arrêté préfectoral du 02/08/99

Arrêté de type « deuxième donner acte » : non

Installations Classées sur le site :

absence d'Installation Classée sur le site

Autres actes administratifs pertinents :

information non recherchée dans le cadre de cette version de l'inventaire

DISPOSITIF DE SURVEILLANCE ACTUEL : visite à l'initiative de COGEMA

CONTRAINTES LIEES AU SITE : oui dans l'arrêté préfectoral du 2/08/99

UTILISATION ACTUELLE DU SITE : Absence d'utilisation particulière.

OBSERVATIONS :

ZONE MINIERE SAONE ET LOIRE

GUEUGNON

INB 31

LOCALISATION : GUEUGNON (71)



DERNIER TITRE MINIER ASSOCIE : CONCESSION DE GRURY

Institution du dernier titre minier : sans objet

Titulaire du dernier titre minier : sans objet

Situation juridique du dernier titre minier : sans objet

Type d'exploitation : sans objet

Uranium extrait : sans objet

Date de début d'exploitation du site : 1955

Date de fin d'exploitation du site : 1980

Traitement du minerai sur le site : usine de traitement dynamique et lixiviation statique en stalles

Stockage de résidus de traitement sur le site : 0,225 Mt

Traitement actuel des eaux : non

Cours d'eau récepteur : l'Arroux

HISTORIQUE ADMINISTRATIF DU SITE

Procédure d'arrêt des travaux dans le cadre de la Police des Mines :

Arrêté de type « premier donner acte » : sans objet

Arrêté de type « deuxième donner acte » : sans objet

Installations Classées sur le site :

stockage classé à la rubrique 167 b, voir l'arrêté préfectoral du 20/04/94

Autres actes administratifs pertinents :

information non recherchée dans le cadre de cette version de l'inventaire

DISPOSITIF DE SURVEILLANCE ACTUEL : air + eau + bioindicateurs dans le cadre de l'Installation Classée

CONTRAINTES LIEES AU SITE : oui dans l'arrêté préfectoral du 20/04/94

UTILISATION ACTUELLE DU SITE : Absence d'utilisation particulière.

OBSERVATIONS :

Stockage de résidus de traitement de préconcentrés d'uranium en provenance de l'usine de la COMUF (Gabon).
L'usine a été démantelée en 1980 et rayée de la liste des Installations Nucléaires de Base.

ZONE MINIERE SAONE ET LOIRE

JACQUOTS (LES)

LOCALISATION : GRURY (71)

DERNIER TITRE MINIER ASSOCIE : CONCESSION DE GRURY

Institution du dernier titre minier : décret du 19/11/70 pour une durée illimitée
Titulaire du dernier titre minier : CEA puis mutée à COGEMA (décret du 26/10/77)
Situation juridique du dernier titre minier : valide jusqu'en 2018

Type d'exploitation : Travaux Miniers Souterrains + Mines à Ciel Ouvert (2)
Uranium extrait : 63,6 t
Date de début d'exploitation du site : 1981
Date de fin d'exploitation du site : 1990
Traitement du minerai sur le site : non
Stockage de résidus de traitement sur le site : non
Traitement actuel des eaux : non
Cours d'eau récepteur : absence d'information

HISTORIQUE ADMINISTRATIF DU SITE

Procédure d'arrêt des travaux dans le cadre de la Police des Mines :

Arrêté de type « premier donner acte » : arrêté préfectoral du 21/12/91 (délaissement)
arrêté préfectoral du 17/12/98 (arrêt définitif)

Arrêté de type « deuxième donner acte » : arrêté préfectoral du 27/07/99

Installations Classées sur le site :

absence d'Installation Classée sur le site

Autres actes administratifs pertinents :

information non recherchée dans le cadre de cette version de l'inventaire

DISPOSITIF DE SURVEILLANCE ACTUEL : arrêt de la surveillance

CONTRAINTES LIEES AU SITE : oui dans l'arrêté préfectoral du 27/07/99

UTILISATION ACTUELLE DU SITE : Absence d'utilisation particulière.

OBSERVATIONS :

Site cédé à la commune pour industrialisation.

ZONE MINIERE SAONE ET LOIRE

JALERY (LES)

LOCALISATION : GRURY (71)

DERNIER TITRE MINIER ASSOCIE : CONCESSION DE GRURY

Institution du dernier titre minier : décret du 19/11/70 pour une durée illimitée
Titulaire du dernier titre minier : CEA puis mutée à COGEMA (décret du 26/10/77)
Situation juridique du dernier titre minier : valide jusqu'en 2018

Type d'exploitation : Travaux Miniers Souterrains + Mines à Ciel Ouvert (2)
Uranium extrait : 623 t
Date de début d'exploitation du site : 1954
Date de fin d'exploitation du site : 1989
Traitement du minerai sur le site : non
Stockage de résidus de traitement sur le site : non mais remblayage hydraulique de certains travaux miniers souterrains
Traitement actuel des eaux : non
Cours d'eau récepteur : la Valence

HISTORIQUE ADMINISTRATIF DU SITE

Procédure d'arrêt des travaux dans le cadre de la Police des Mines :

Arrêté de type « premier donner acte » : arrêté préfectoral du 22/07/91 (délaissement)
arrêté préfectoral du 31/12/93 (modifications surveillance)
modifié par l'arrêté préfectoral du 12/02/96

Arrêté de type « deuxième donner acte » : non

Installations Classées sur le site :

absence d'Installation Classée sur le site

Autres actes administratifs pertinents :

information non recherchée dans le cadre de cette version de l'inventaire

DISPOSITIF DE SURVEILLANCE ACTUEL : eau

CONTRAINTES LIEES AU SITE : oui dans les arrêtés préfectoraux des 22/07/91 et 12/02/96

UTILISATION ACTUELLE DU SITE : Absence d'utilisation particulière.

OBSERVATIONS :

ZONE MINIERE SAONE ET LOIRE

MAZILLE

LOCALISATION : SIVIGNON (71)

DERNIER TITRE MINIER ASSOCIE : EX-PEX DU TRAPPAN

Institution du dernier titre minier : 22/10/1976
Titulaire du dernier titre minier : CEA
Situation juridique du dernier titre minier : renoncé le 07/02/80

Type d'exploitation : Mine à Ciel Ouvert
Uranium extrait : 3,7 t
Date de début d'exploitation du site : 1978
Date de fin d'exploitation du site : 1979
Traitement du minerai sur le site : non
Stockage de résidus de traitement sur le site : non
Traitement actuel des eaux : non
Cours d'eau récepteur : absence d'information

HISTORIQUE ADMINISTRATIF DU SITE

Procédure d'arrêt des travaux dans le cadre de la Police des Mines :

Arrêté de type « premier donner acte » : sans objet
Arrêté de type « deuxième donner acte » : lettre DRIRE du 21/12/79 : abandon de travaux

Installations Classées sur le site :

absence d'Installation Classée sur le site

Autres actes administratifs pertinents :

information non recherchée dans le cadre de cette version de l'inventaire

DISPOSITIF DE SURVEILLANCE ACTUEL : absence d'information

CONTRAINTES LIEES AU SITE : absence d'information

UTILISATION ACTUELLE DU SITE : Absence d'utilisation particulière.

OBSERVATIONS :

ZONE MINIERE SAONE ET LOIRE

MONTGILLARD

LOCALISATION : ISSY L'EVEQUE (71)

DERNIER TITRE MINIER ASSOCIE : CONCESSION DE GRURY

Institution du dernier titre minier : décret du 19/11/70 pour une durée illimitée
Titulaire du dernier titre minier : CEA puis mutée à COGEMA (décret du 26/10/77)
Situation juridique du dernier titre minier : valide jusqu'en 2018

Type d'exploitation : Travaux Miniers Souterrains
Uranium extrait : 0 t
Date de début d'exploitation du site : 1950
Date de fin d'exploitation du site : 1951
Traitement du minerai sur le site : non
Stockage de résidus de traitement sur le site : non
Traitement actuel des eaux : non
Cours d'eau récepteur : absence d'information

HISTORIQUE ADMINISTRATIF DU SITE

Procédure d'arrêt des travaux dans le cadre de la Police des Mines :

Arrêté de type « premier donner acte » : arrêté préfectoral du 02/08/99
Arrêté de type « deuxième donner acte » : non

Installations Classées sur le site :

absence d'Installation Classée sur le site

Autres actes administratifs pertinents :

information non recherchée dans le cadre de cette version de l'inventaire

DISPOSITIF DE SURVEILLANCE ACTUEL : visite à l'initiative de COGEMA

CONTRAINTES LIEES AU SITE : oui dans l'arrêté préfectoral du 02/08/99

UTILISATION ACTUELLE DU SITE : Absence d'utilisation particulière.

OBSERVATIONS :

ZONE MINIERE SAONE ET LOIRE

OUDOTS (LES)

LOCALISATION : ISSY L'EVEQUE (71)

DERNIER TITRE MINIER ASSOCIE : CONCESSION DE GRURY

Institution du dernier titre minier : décret du 19/11/70 pour une durée illimitée
Titulaire du dernier titre minier : CEA puis mutée à COGEMA (décret du 26/10/77)
Situation juridique du dernier titre minier : valide jusqu'en 2018

Type d'exploitation : Mines à Ciel Ouvert (3)
Uranium extrait : 51,3 t
Date de début d'exploitation du site : 1980
Date de fin d'exploitation du site : 1982
Traitement du minerai sur le site : non
Stockage de résidus de traitement sur le site : non
Traitement actuel des eaux : non
Cours d'eau récepteur : absence d'information

HISTORIQUE ADMINISTRATIF DU SITE

Procédure d'arrêt des travaux dans le cadre de la Police des Mines :

Arrêté de type « premier donner acte » : arrêté préfectoral du 02/08/99
Arrêté de type « deuxième donner acte » : non

Installations Classées sur le site :

absence d'Installation Classée sur le site

Autres actes administratifs pertinents :

information non recherchée dans le cadre de cette version de l'inventaire

DISPOSITIF DE SURVEILLANCE ACTUEL : visite à l'initiative de COGEMA

CONTRAINTES LIEES AU SITE : oui dans l'arrêté préfectoral du 02/08/99

UTILISATION ACTUELLE DU SITE : Absence d'utilisation particulière.

OBSERVATIONS :

ZONE MINIERE SAONE ET LOIRE

ROMPEY (LE)

LOCALISATION : GRURY (71)

DERNIER TITRE MINIER ASSOCIE : CONCESSION DE GRURY

Institution du dernier titre minier : décret du 19/11/70 pour une durée illimitée
Titulaire du dernier titre minier : CEA puis mutée à COGEMA (décret du 26/10/77)
Situation juridique du dernier titre minier : valide jusqu'en 2018

Type d'exploitation : Travaux Miniers Souterrains + Mine à Ciel Ouvert
Uranium extrait : 33,7 t
Date de début d'exploitation du site : 1982
Date de fin d'exploitation du site : 1989
Traitement du minerai sur le site : non
Stockage de résidus de traitement sur le site : non
Traitement actuel des eaux : non
Cours d'eau récepteur : absence d'information

HISTORIQUE ADMINISTRATIF DU SITE

Procédure d'arrêt des travaux dans le cadre de la Police des Mines :

Arrêté de type « premier donner acte » : arrêté préfectoral du 21/12/91 (délaissement) modifié par l'arrêté préfectoral du 16/02/96
Arrêté de type « deuxième donner acte » : arrêté préfectoral du 25/07/01

Installations Classées sur le site :

absence d'Installation Classée sur le site

Autres actes administratifs pertinents :

information non recherchée dans le cadre de cette version de l'inventaire

DISPOSITIF DE SURVEILLANCE ACTUEL : arrêt de la surveillance / visite à l'initiative de COGEMA

CONTRAINTES LIEES AU SITE : oui dans l'arrêté préfectoral du 25/07/01

UTILISATION ACTUELLE DU SITE : Absence d'utilisation particulière.

OBSERVATIONS :

ZONE MINIERE SAONE ET LOIRE

USAGES (LES)

LOCALISATION : ISSY L'EVEQUE (71)

DERNIER TITRE MINIER ASSOCIE : CONCESSION DE GRURY

Institution du dernier titre minier : décret du 19/11/70 pour une durée illimitée
Titulaire du dernier titre minier : CEA puis mutée à COGEMA (décret du 26/10/77)
Situation juridique du dernier titre minier : valide jusqu'en 2018

Type d'exploitation : Travaux Miniers Souterrains
Uranium extrait : 0 t
Date de début d'exploitation du site : 1951
Date de fin d'exploitation du site : 1951
Traitement du minerai sur le site : non
Stockage de résidus de traitement sur le site : non
Traitement actuel des eaux : non
Cours d'eau récepteur : absence d'information

HISTORIQUE ADMINISTRATIF DU SITE

Procédure d'arrêt des travaux dans le cadre de la Police des Mines :

Arrêté de type « premier donner acte » : arrêté préfectoral du 02/08/99
Arrêté de type « deuxième donner acte » : non

Installations Classées sur le site :

absence d'Installation Classée sur le site

Autres actes administratifs pertinents :

information non recherchée dans le cadre de cette version de l'inventaire

DISPOSITIF DE SURVEILLANCE ACTUEL : visite à l'initiative de COGEMA

CONTRAINTES LIEES AU SITE : oui dans l'arrêté préfectoral du 02/08/99

UTILISATION ACTUELLE DU SITE : Absence d'utilisation particulière.

OBSERVATIONS :

ZONE MINIERE SAONE ET LOIRE

VALETTE (LA)

LOCALISATION : GRURY (71)

DERNIER TITRE MINIER ASSOCIE : CONCESSION DE GRURY

Institution du dernier titre minier : décret du 19/11/70 pour une durée illimitée
Titulaire du dernier titre minier : CEA puis mutée à COGEMA (décret du 26/10/77)
Situation juridique du dernier titre minier : valide jusqu'en 2018

Type d'exploitation : Travaux Miniers Souterrains
Uranium extrait : 0 t
Date de début d'exploitation du site : 1950
Date de fin d'exploitation du site : 1950
Traitement du minerai sur le site : non
Stockage de résidus de traitement sur le site : non
Traitement actuel des eaux : non
Cours d'eau récepteur : absence d'information

HISTORIQUE ADMINISTRATIF DU SITE

Procédure d'arrêt des travaux dans le cadre de la Police des Mines :

Arrêté de type « premier donner acte » : arrêté préfectoral du 02/08/99
Arrêté de type « deuxième donner acte » : non

Installations Classées sur le site :

absence d'Installation Classée sur le site

Autres actes administratifs pertinents :

information non recherchée dans le cadre de cette version de l'inventaire

DISPOSITIF DE SURVEILLANCE ACTUEL : visite à l'initiative de COGEMA

CONTRAINTES LIEES AU SITE : oui dans l'arrêté préfectoral du 02/08/99

UTILISATION ACTUELLE DU SITE : Absence d'utilisation particulière.

OBSERVATIONS :

ZONE MINIERE SAONE ET LOIRE

VERNAYS (LES)

LOCALISATION : GRURY (71)

DERNIER TITRE MINIER ASSOCIE : CONCESSION DE GRURY

Institution du dernier titre minier : décret du 19/11/70 pour une durée illimitée
Titulaire du dernier titre minier : CEA puis mutée à COGEMA (décret du 26/10/77)
Situation juridique du dernier titre minier : valide jusqu'en 2018

Type d'exploitation : Travaux Miniers Souterrains + Mine à Ciel Ouvert
Uranium extrait : 12,4 t
Date de début d'exploitation du site : 1950
Date de fin d'exploitation du site : 1981
Traitement du minerai sur le site : non
Stockage de résidus de traitement sur le site : non
Traitement actuel des eaux : non
Cours d'eau récepteur : absence d'information

HISTORIQUE ADMINISTRATIF DU SITE

Procédure d'arrêt des travaux dans le cadre de la Police des Mines :

Arrêté de type « premier donner acte » : sans objet
Arrêté de type « deuxième donner acte » : arrêté préfectoral du 13/01/83 : abandon de travaux

Installations Classées sur le site :

absence d'Installation Classée sur le site

Autres actes administratifs pertinents :

information non recherchée dans le cadre de cette version de l'inventaire

DISPOSITIF DE SURVEILLANCE ACTUEL : non

CONTRAINTES LIEES AU SITE : non

UTILISATION ACTUELLE DU SITE : Absence d'utilisation particulière.

OBSERVATIONS :